

Ordenamiento territorial participativo en microcuencas



Textos y diseño: Diana Vega I. • Revisión: Dr. Jorge Faustino • Diseño e ilustraciones: Rocío Jiménez • CATIE, 2008



¿Ustedes imaginan como eran estos terrenos antes? Mi abuelo me contaba que antes existían grandes bosques y muchos animales, pero algunos ya no se ven más por la zona.

Sí, y las tierras eran más productivas, yo me he dado cuenta que mis tierras producen menos que antes. Cada vez cuesta más lograr una buena cosecha.

Antes habían mas manantiales también, ahora algunos están secos. Nuestros recursos se están agotando y si no hacemos algo nuestros hijos no tendrán dónde producir, ni tierras para trabajar.



Yo creo que si nos reunimos todos y acordamos trabajar ordenadamente podemos evitar quedarnos sin tierras en el futuro. Estamos a tiempo.

Exacto, lo que necesitamos es **ORDENAR** nuestro **TERRITORIO**.

¿Qué es el ordenamiento territorial?

El ordenamiento territorial es un **proceso colectivo** que implica una serie de decisiones a partir de las cuales una población, a través de sus diferentes formas de organización social, política, administrativa, económica y ambiental, **da un uso adecuado y racional al territorio.**

El ordenamiento sirve para arreglar lo que no está funcionando tan bien y poner orden a lo que está desordenado.

Como decía mi padre: "Hay que tener un lugar para cada cosa y cada cosa en su lugar".






¿Por qué es importante ordenar nuestro territorio?



Porque así podremos:

- Conocer y aprovechar mejor nuestros recursos para conservarlos y que sigan dando beneficios durante mucho tiempo.
- Mejorar nuestra producción agrícola y ganadera
- Proteger lugares que son necesarios para que siga habiendo agua, animales de monte, plantas y otros recursos que nos da la naturaleza.
- Recuperar los sitios donde el suelo ya no sirve para la siembra y plantar donde ya no hay árboles.
- Entre toda la población, hacer acuerdos y reglamentos.
- Organizar a la población y tener representantes dentro y fuera de la comunidad para manejar nuestros recursos y gestionar apoyo de instituciones.
- Elaborar propuestas por buscar apoyos que ayuden a mejorar viviendas y servicios públicos, como agua potable, luz, escuelas, hospitales.






Dijimos
que el ordenamiento es
un **proceso colectivo**, es decir que
debe ser **PARTICIPATIVO**.

Para
realizar un ordenamiento
la población debe estar convencida de
que eso es lo que quiere, porque se toman
decisiones sobre el territorio que convienen
a todos, aunque a veces puede que a
algunos no les guste.

Hmm,
tendremos que
hacer reuniones para informar
a todos, y ponernos de acuerdo
si queremos empezar con el
ordenamiento.



Entonces
necesitamos un buen
entendimiento y la participación de
todos para buscar las mejores soluciones
y evitar problemas entre la gente de
las comunidades.

Yo quiero dejar algo para mis hijos, para que puedan trabajar y producir para sus hijos también.

Nosotros, mejor que nadie, conocemos nuestros recursos, los problemas, las necesidades y sabemos que es lo que queremos para el futuro.

Sí, pero yo no tengo tiempo para reuniones. ¡Que lo hagan otros!

¡Yo quiero producir más y mejor!


No sé compadre, ¿usted que piensa? parece bueno eso del ordenamiento, pero muy complicado. ¡Yo no tengo tiempo!

Pero si no sacamos un tiempito y no nos reunimos, no sabremos lo que todos quieren y no podremos llegar a acuerdos que nos beneficien a todos. Además, hay que aprovechar que hay gente y proyectos que nos pueden y quieren orientar. Nuestros recursos no son eternos; si no hacemos algo para cuidarlos no habrá futuro para nuestras familias.

Tal vez tengas razón, pero debe tomar mucho tiempo eso.

Pues no será de hoy para mañana, pero por eso mismo debemos empezar ya. Además, déjeme contarle, lo bueno es que en nuestra zona se han hecho ya algunos estudios y se tiene información ...

Ordenamiento territorial participativo en microcuencas



Por ejemplo, se ha estudiado la situación actual en nuestra microcuenca y se han identificado algunos problemas como:




Contaminación



Deforestación



Incendios



Deslizamientos



También se ha trabajado con algunas personas en cada comunidad de nuestra microcuenca para obtener información base.



Ordenamiento territorial participativo en microcuencas



Se han estudiado nuestros suelos, y también ...



... se han visto en el campo los diferentes usos que estamos dando a nuestras tierras.



Ordenamiento territorial participativo en microcuencas